

ACHSTRASSE

A **EG** Aula

B **EG** ÖH
Redaktion Radio Achwelle

1. OG Hörsaal
PBL Seminarräume
Seminarräume

2. OG Hörsaal
Seminarräume

3. OG Seminarräume
Trainingszentrum für unternehmerisches Denken und Handeln

C **EG** Druckerraum für Studierende
Helpdesk/Information Services

D **EG** Audio-/Video Labor
AV-R&D-Labor
Computerpools
Fotolabor
Jahrgangsateliers InterMedia
Videolabor
Virtual Reality Labor

1. OG Bibliothek
Cafeteria VORWORT
Language Media Center

E **EG** Hörsäle
Seminarräume

1. OG Department of Applied Languages and Intercultural Studies
Department of Design and media-based Communication
Studiengang InterMedia

2. OG Department of Management and Business Administration
Information Services

F **EG** Foyer Achstraße

HOCHSCHULSTRASSE

U **EG** Café Schräg
Foyer Hochschulstraße
Information
Messlabor
Werkstoffprüflabor

1. OG Elektroniklabor
Embedded Systems Labor
Helpdesk/Information Services
Mensa

2. OG Hörsäle
Projekträume
Kopiermöglichkeit
Seminarräume

3. OG Computerpool
Datenbanklabor
Labor für Verteilte Systeme
Netzwerklabor
Seminarräume
Software Engineering Lab

4. OG Computerpools
Projekträume
Seminarräume

V **EG** Forschungszentrum Mikrotechnik

1. OG Studiengang Informatik - Software and Information Engineering/Informatik
Studiengang Mechatronik/Mechatronics

2. OG Studiengang Internationale Betriebswirtschaft/Betriebswirtschaft
Studiengang Wirtschaftsingenieurwesen

3. OG Forschungskoordination/ -controlling
Marketing und Kommunikation
Qualitätsmanagement
Rektorat

4. OG Geschäftsführung
Rektorat

5. OG Controlling/Rechnungswesen
Marketing und Kommunikation
Personalwesen

W **EG** Automatisierungslabor
CAD/CAM/CAE-Labor
DAFVW Technische Dienstleistungen
Fertigungslabor
Reinraum Mikrotechnik

1. OG Department of Engineering
Gebäudemanagement
Studiengang Soziale Arbeit

2. OG Betriebsarzt
Hörsäle
International Office

SÄGERSTRASSE

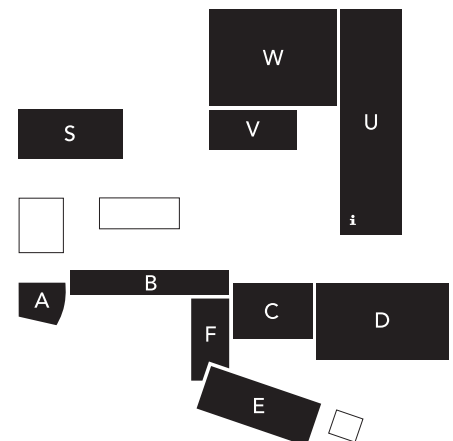
S **UG** Mikrotechniklabor

EG Kommunikationslabore

2. OG Department of Computer Science
Forschungszentrum Prozess- und Produkt-Engineering

3. OG UCT Research - Forschungszentrum für Nutzerzentrierte Technologien

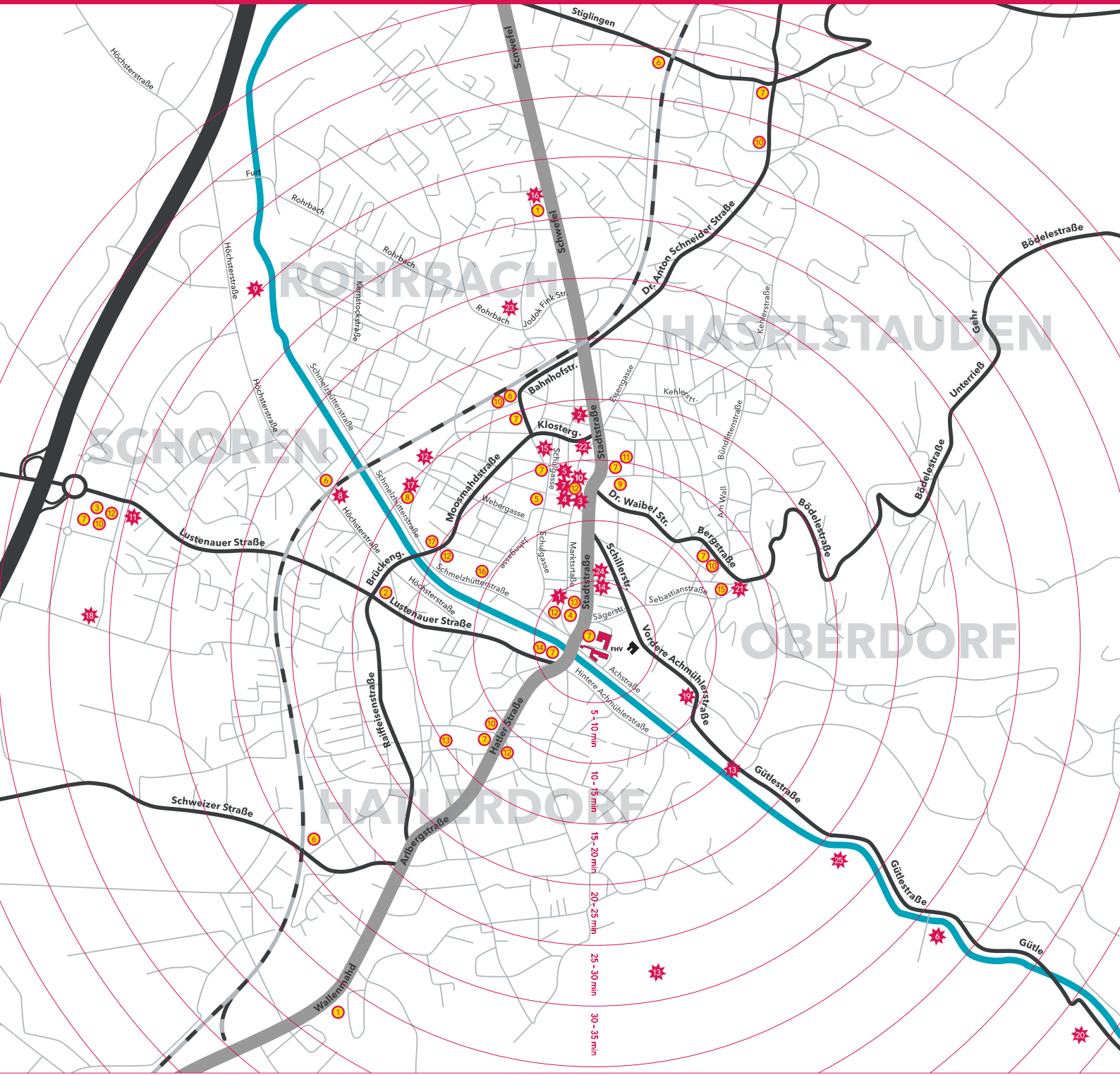
4. OG Department of Management and Social Sciences



Parken

Wir empfehlen die Anfahrt mit öffentlichen Verkehrsmitteln, da die Anzahl der öffentlichen, kostenpflichtigen Parkplätze beschränkt ist.

Eine Anfahrtsbeschreibung finden Sie unter: www.fhv.at



Health Care Gesundheit

- 12 Apotheken **Pharmacies**
- 13 Ärzte **Doctors**
- 14 Krankenhaus **Hospital**

Leisure Time Freizeit

- ★ Anziehbar
- ★ Body light Figur- und Schönheitsstudio
- ★ Café 21 & mehr
- ★ Café »C«
- ★ Café Steinhauser
- ★ Conrad Sohm
- ★ easy Sports
- ★ Eislaufplatz Höchsterstraße
- ★ Fitness-Parcour Dornbirn

- ★ Grüner Pavillon
- ★ Home of Balance
- ★ K1 – Kletterhalle
- ★ Karrenstation / Karren
- ★ Kino »Cinema 2000«
- ★ Kino »Weltlichtspiele«
- ★ Mac Donalds
- ★ Magic Fit
- ★ Messe-Stadion
- ★ Minigolfplatz Grüner Baum
- ★ Rappenloch Schlucht
- ★ Rätchkachel
- ★ Sichtbar
- ★ Spielboden
- ★ Stadtbad
- ★ Waldbad Enz

Living Wohnen

- 15 Erasmushaus
Erasmus Dormitory
- 16 Kolpinghaus
- 17 Studentenheim
Student Dormitory

Public Buildings Öffentliches

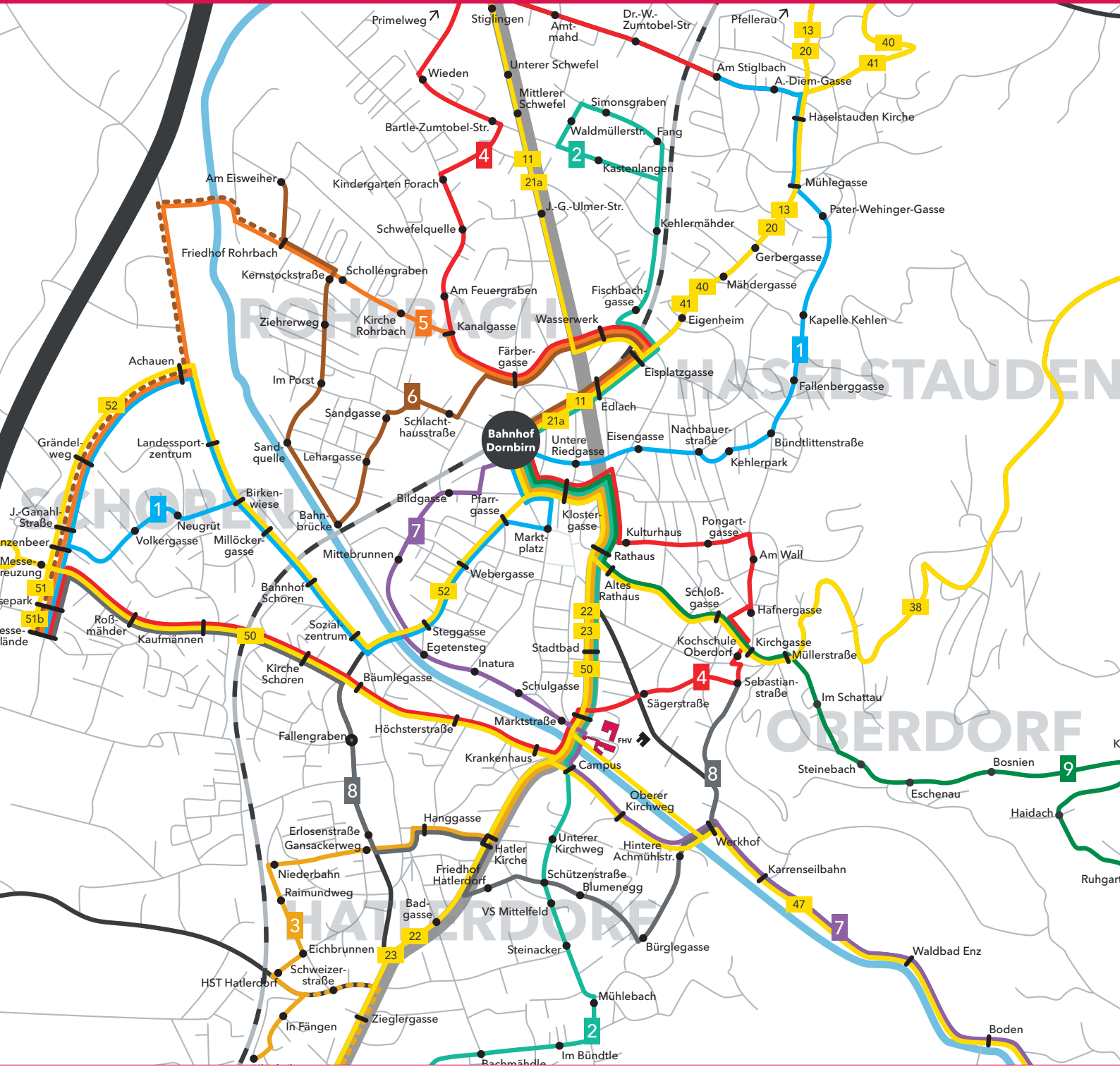
- 6 Bahnhof **Train Station**
- 7 Bankomat / Bank
Cash Point / Bank
- 8 Fahrradverleih **Rent a Bike**
- 9 Polizei **Police**
- 10 Post **Post Office**
- 9 Rathaus **Town Hall**

- 11 Touristeninformation
Tourist Information Centre

Shopping Einkaufen

- 1 Hofer (Aldi)
- 2 Lidl
- 3 Messepark
- 4 SPAR Sägercenter
- 5 Sutterlüty

Busplan Dornbirn



Stadtbus

- 1** Am Stiglbach - Bahnhof Dornbirn - Bahnhof Schoren - Messeglände
- 2** Kastenlangen - Bahnhof Dornbirn - Bremenmahl
- 3** Bahnhof Dornbirn - Hatler Kirche - In Fängen
- 4** Am Stiglbach - Wieden - Forach - Bahnhof Dornbirn - Oberdorf - Messeglände
- 5** Bahnhof Dornbirn - Kirche Rohrbach - Messeglände
- 6** Bahnhof Dornbirn - Im Porst - Am Eisweiher (Messeglände)
- 7** Bahnhof Dornbirn - Inatura - Karrenseilbahn - Gütle

8 Messeglände - Hatler Kirche - Oberdorf

9 Bahnhof Dornbirn - Steinebach - Kehlegg

Landbus

- 11** Dornbirn - Lauterach - Hard Alma - Bregenz
- 13** Bregenz - Kennelbach - Wolfurt - Schwarzach Bahnhof - Dornbirn
- 20** Bregenz - Wolfurt - Schwarzach Kirche - Dornbirn
- 21a** Bregenz - Lauterach - Wolfurt Senderstraße - Dornbirn
- 22** Dornbirn - Hohenems - Altach - Mäder - Götzis
- 23** Dornbirn - Hohenems - Götzis

38 (Bezau) Schwarzenberg - Bödele - Dornbirn

40 Dornbirn - Egg - Schwarzenberg - Bezau - Schoppert - Warth (Lech)

41 Dornbirn - Alberschwende - Lingenau - Hittisau - Sibratsgfall

47 Dornbirn Campus / Sägerbrücke - Karrenseilbahn - Ebnit

50 Dornbirn - Lustenau - Höchst (Gaißau)

51 (Dornbirn Messeglände) Lustenau Binsfeld - Widnau - Heerbrugg

51b Lustenau Bahngasse - Sportzentrum - Rathaus - Dornbirn Messeglände

52 Dornbirn - Lustenau Industriegebiet - Bahnhof